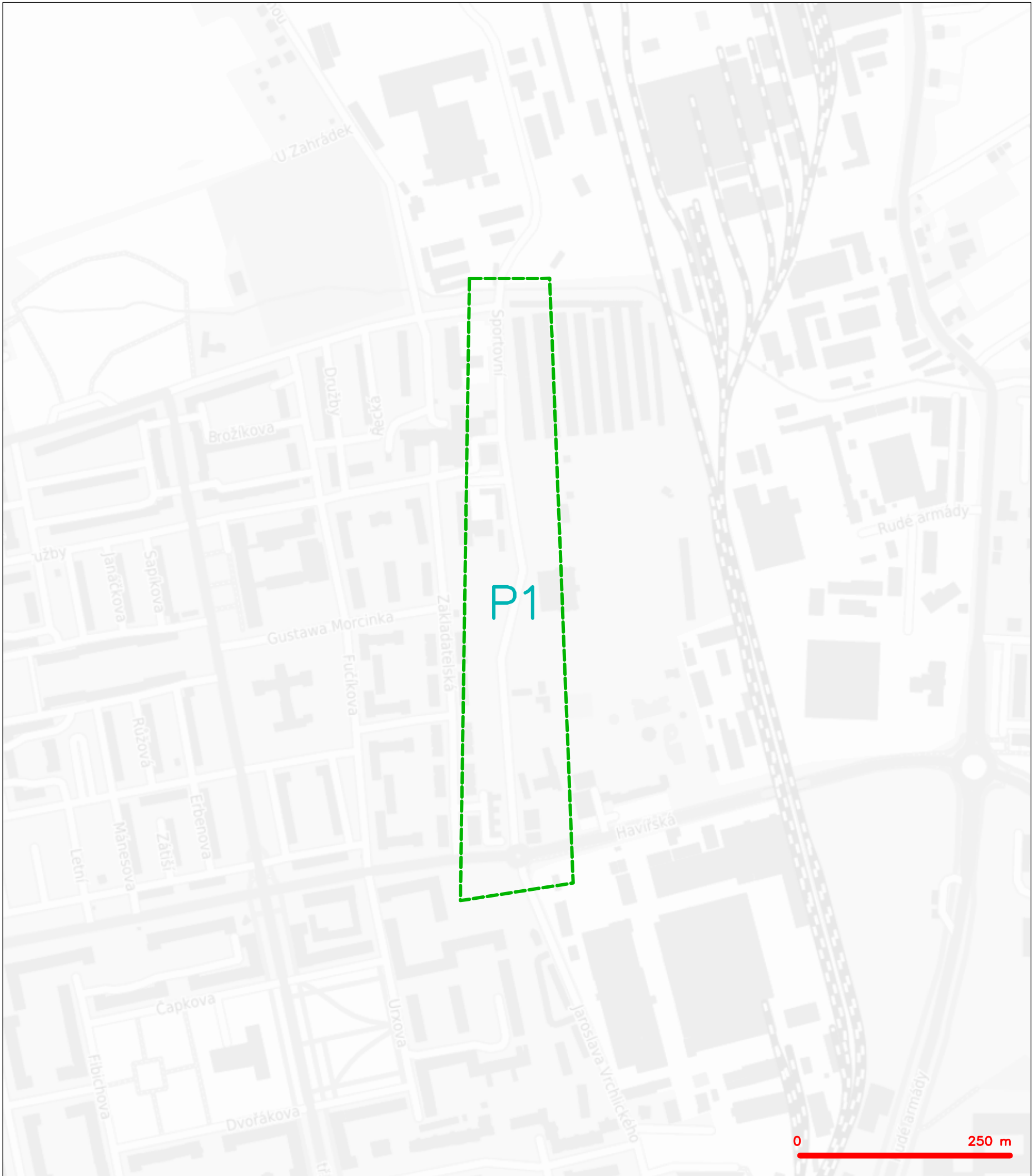


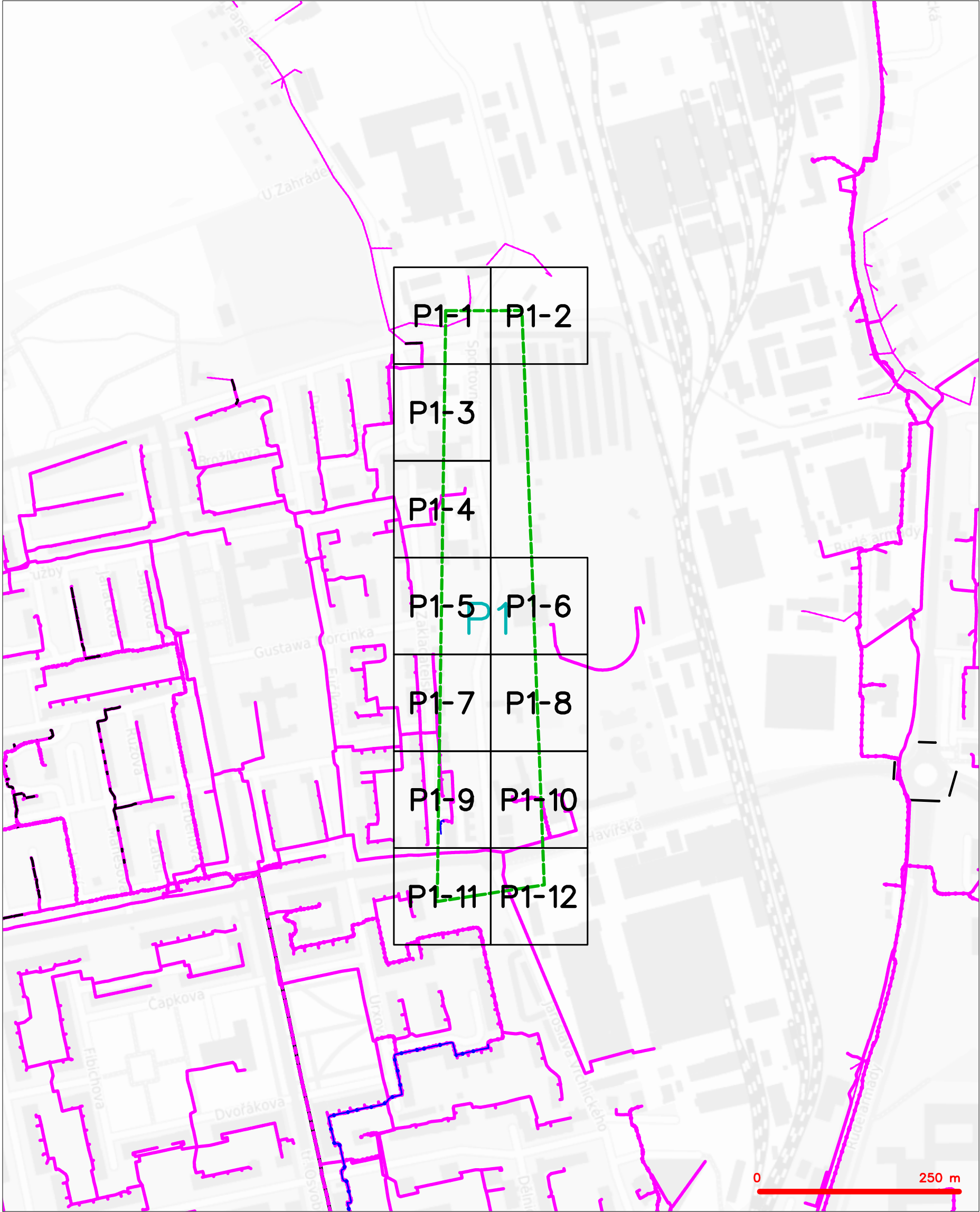
SITUAČNÍ VÝKRES - ZÁJMOVÉ ÚZEMÍ



LEGENDA  
- - - - - hranice zájmového území k vyjádření

  
CETIN a.s.  
Českomoravská 2510/19, Libeň  
190 00 Praha 9  
DIČ: CZ04084063  
102

SITUAČNÍ VÝKRES - POLYGON 1



LEGENDA	
	hranice zájmového území k vyjádření
	NV přípojka, území s NV přípojkou CETIN
	zaměřený průběh metalického kabelu
	zaměřený průběh optického kabelu, HDPE trubky
	nezaměřený průběh optického a metalického kabelu
	nezaměřený průběh metalického kabelu
	nadzemní síť cizí
	nezaměřený průběh optického kabelu, HDPE trubky
	nebo souběh optického a metalického kabelu
	radiové sítě, ochranné pásmo radiové sítě
	nadzemní síť
	neprovazované sítě
	podzemní síť cizí
	sítě s NV
	kollektor, kabelovod

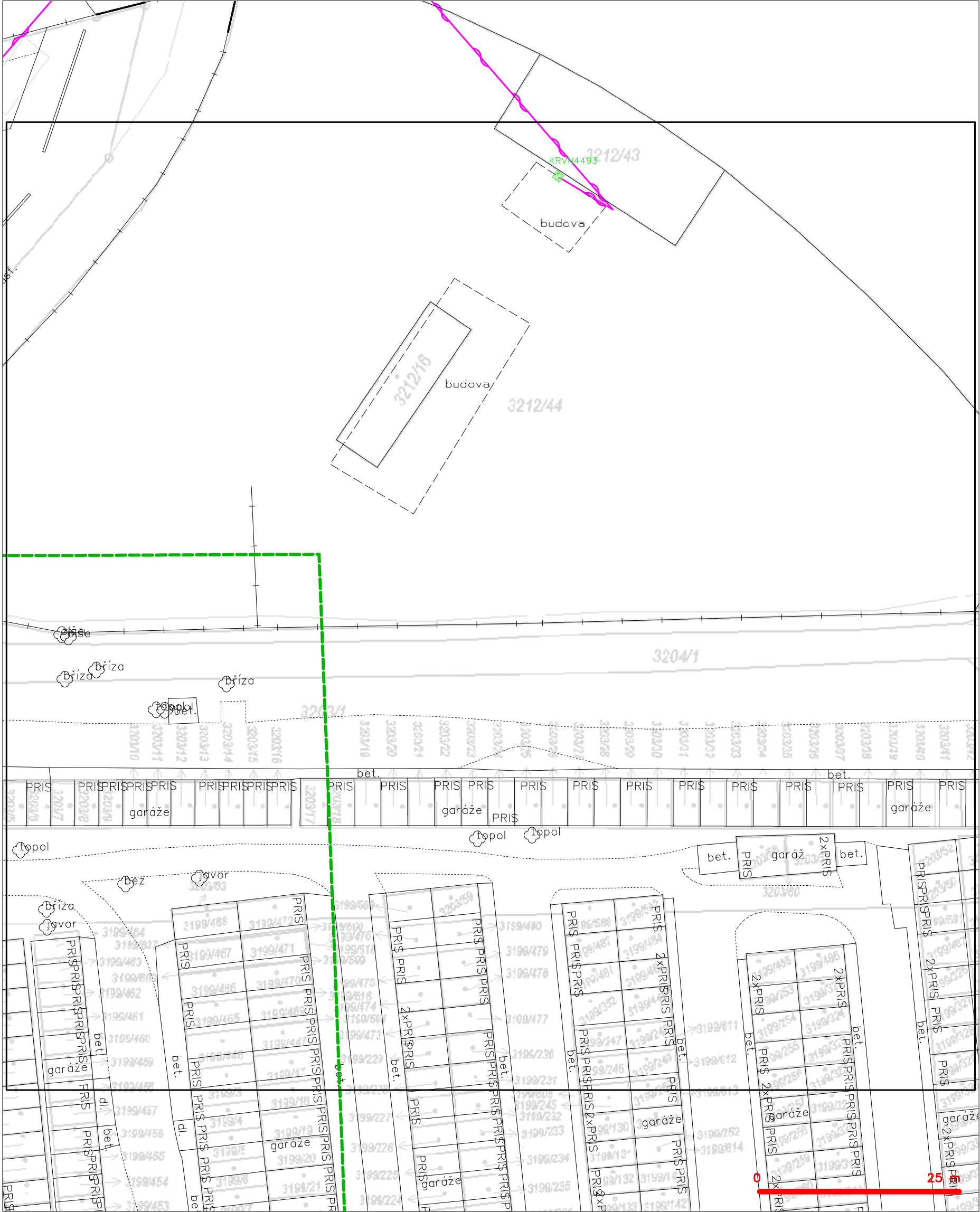
SITUAČNÍ VÝKRES - POLYGON 1, list kladu P1-1



## LEGENDA

- |  |  |  |  |
|--|--|--|--|
|  | hranice zájmového území k vyjádření  |  | nezaměření průběh optického kabelu, HDPE trubky nebo souběh optického a metalického kabelu |
|  | NV přípojka, území s NV přípojkou ČETIN  |  | radiové síť, ochranné pásmo radiové sítě   |
|  | zaměřený průběh metalického kabelu   |  | podzemní síť   |
|  | zaměřený průběh optického kabelu, HDPE trubky nebo souběh optického a metalického kabelu |  | neprovazované síť  |
|  | nezaměřený průběh metalického kabelu   |  | podzemní síť cizí  |
|  | podzemní síť cizí  |  | síť s NV   |

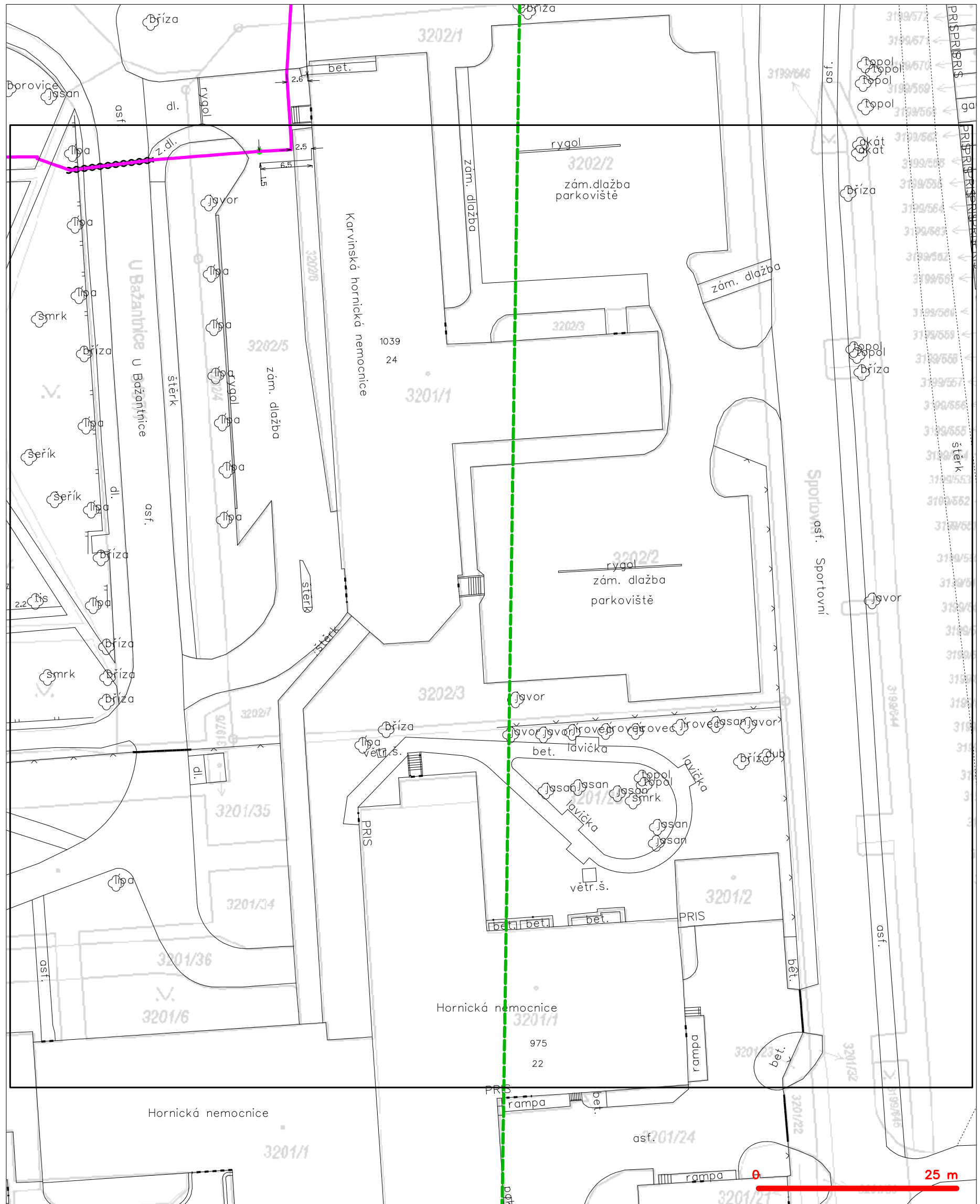
SITUAČNÍ VÝKRES - POLYGON 1, list kladu P1-2









- LEGENDA
- hranice zájmového území k vyjádření
  - NV přípojka, území s NV přípojkou CETIN
  - zaměřený průběh metalického kabelu
  - zaměřený průběh optického kabelu, HDPE trubky  
nebo souběh optického a metalického kabelu
  - nezaměřený průběh metalického kabelu
  - nadzemní síť cizí
  - nezaměřený průběh optického kabelu, HDPE trubky  
nebo souběh optického a metalického kabelu
  - radiové síť, ochranné pásmo radiové sítě
  - nadzemní síť
  - neprovazované síť
  - podzemní síť cizí
  - síť s NV
  - kolector, kabelovod



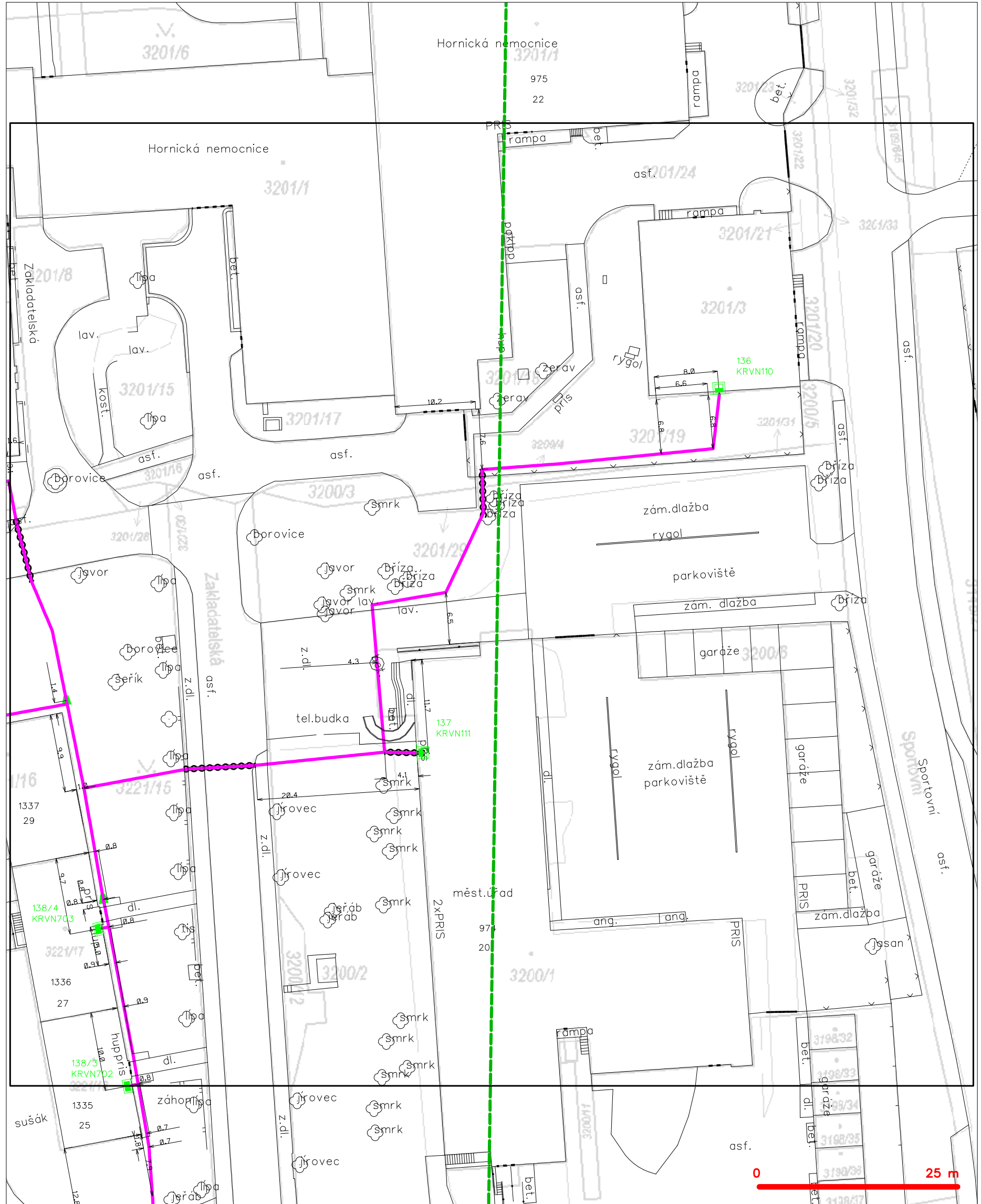
SITUAČNÍ VÝKRES - POLYGON 1, list kladu P1-3



## LEGENDA

- |   |   |   |   |
|---|---|---|---|
|  | hranice zájmového území k vyjádření           |  | nezaměření průběh optického kabelu, HDPE trubky |
|  | NV přípojka, území s NV přípojkou CETIN       |  | nebo souběh optického a metalického kabelu      |
|  | zaměření průběh metalického kabelu            |  | radiové síť, ochranné pásmo radiové sítě        |
|  | zaměření průběh optického kabelu, HDPE trubky |  | podzemní síť                                    |
|  | nebo souběh optického a metalického kabelu    |  | neporovozvané síť                               |
|  | nezaměření průběh metalického kabelu          |  | podzemní síť cizí                               |
|  | podzemní síť cizí                             |  | síť s NV  |

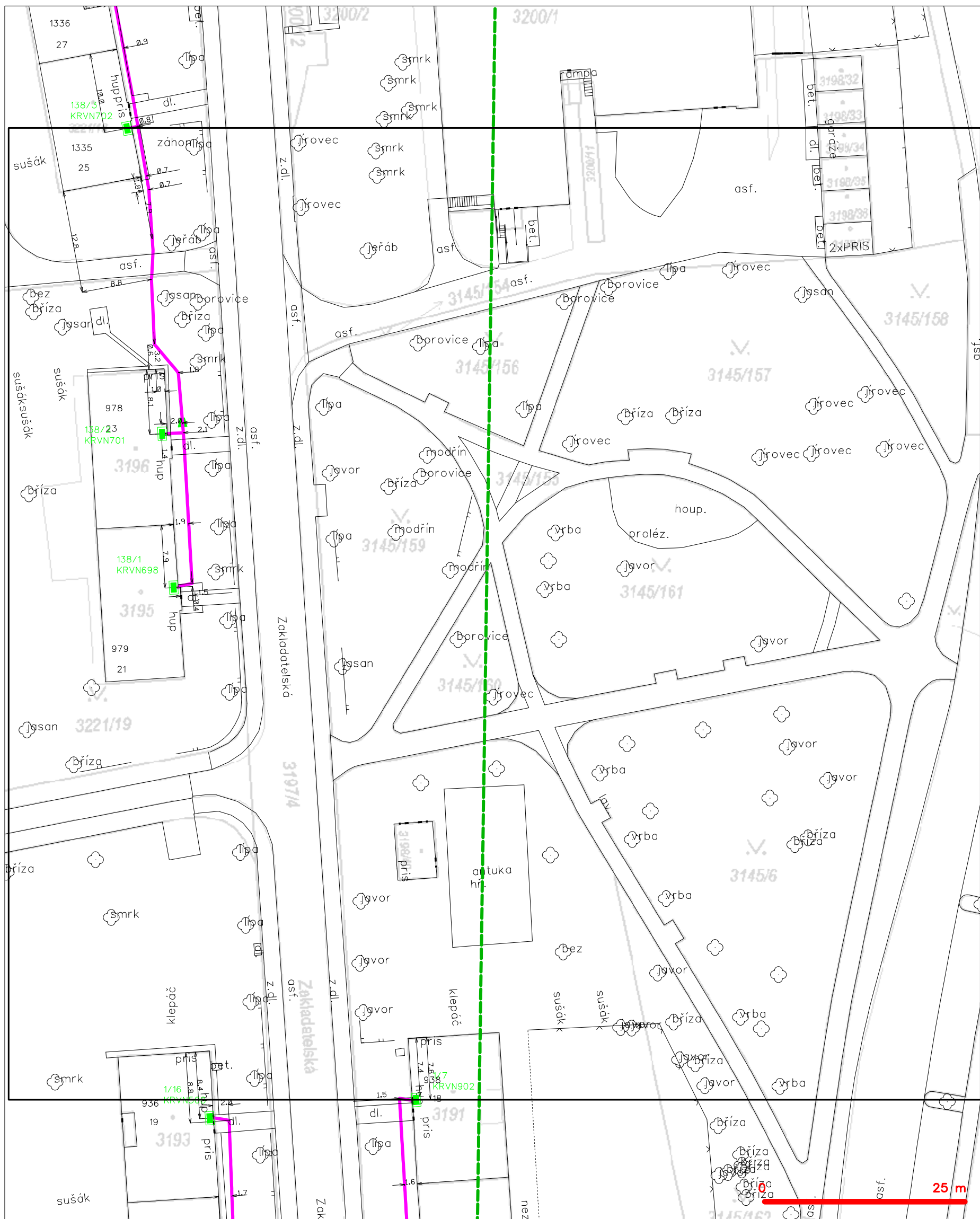
# SITUAČNÍ VÝKRES - POLYGON 1, list kladu P1-4











## LEGENDA

- |  |   |  |   |
|--|---|--|---|
|  | hranice zájmového území k vyjádření           |  | nezaměřený průběh optického kabelu, HDPE trubky |
|  | NV přípojka, území s NV přípojkou CETIN       |  | nebo souběh optického a metalického kabelu      |
|  | zaměřený průběh metalického kabelu            |  | radiové sítě, ochranné pásmo radiové sítě       |
|  | zaměřený průběh optického kabelu, HDPE trubky |  | nadzemní sítě                                   |
|  | nebo souběh optického a metalického kabelu    |  | neprovazované sítě                              |
|  | nezaměřený průběh metalického kabelu          |  | podzemní sítě cizí                              |
|  | nadzemní sítě cizí                            |  | sítě s NV                                       |
|  |   |  | kojektor, kabelovod                             |

SITUAČNÍ VÝKRES - POLYGON 1, list kladu P1-5



## LEGENDA

- |   |   |   |   |
|---|---|---|---|
|  | hranice zájmového území v vyjádření           |  | nezaměřený průběh optického kabelu, HDPE trubky |
|  | NV přípojka, území s NV přípojkou CETIN       |  | nebo souběh optického a metalického kabelu      |
|  | zaměřený průběh metalického kabelu            |  | radiové sítě, ochranné pásmo radiové sítě       |
|  | zaměřený průběh optického kabelu, HDPE trubky |  | podzemní sítě                                   |
|  | nebo souběh optického a metalického kabelu    |  | neprovazované sítě                              |
|  | nezaměřený průběh metalického kabelu          |  | podzemní sítě cizí                              |
|  | podzemní sítě cizí                            |  | sítě s NV                                       |

SITUAČNÍ VÝKRES - POLYGON 1, list kladu P1-6

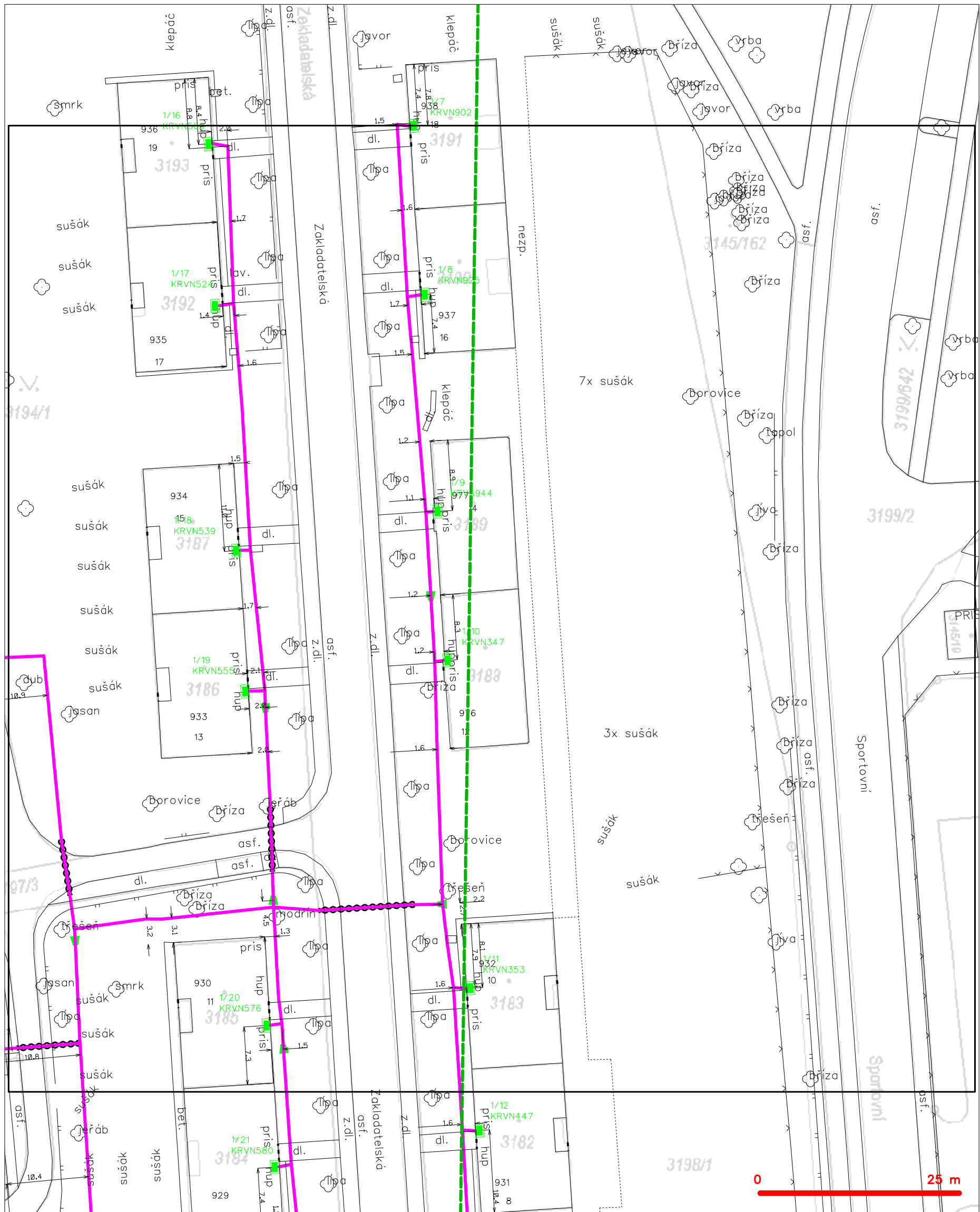


## LEGENDA

- |  |   |  |   |
|--|---|--|---|
|  | hranice zájmového území k vyjádření           |  | nezaměření průběh optického kabelu, HDPE trubky |
|  | NV přípojka, území s NV přípojkou CETIN       |  | nebo souběh optického a metalického kabelu      |
|  | zaměření průběh metalického kabelu            |  | radiové síť, ochranné pásmo radiové sítě        |
|  | zaměření průběh optického kabelu, HDPE trubky |  | nadzemní síť                                    |
|  | nebo souběh optického a metalického kabelu    |  | nezaměřované síť                                |
|  | nezaměření průběh metalického kabelu          |  | podzemní síť cizí                               |
|  | nadzemní síť cizí                             |  | síť s NV  |



SITUAČNÍ VÝKRES - POLYGON 1, list kladu P1-7



LEGENDA

- |   |   |
|---|---|
| — hranice zájmového území k vyjádření           | — nezaměřený průběh optického kabelu, HDPE trubky |
| — NV přípojka, území s NV přípojkou CETIN       | — nebo souběh optického a metalického kabelu      |
| — zaměřený průběh metalického kabelu            | — radiové sítě, ochranné pásmo radiové sítě       |
| — zaměřený průběh optického kabelu, HDPE trubky | — nadzemní sítě                                   |
| — nebo souběh optického a metalického kabelu    | — neprovazované sítě                              |
| — nezaměřený průběh metalického kabelu          | — podzemní sítě cizí                              |
| — nadzemní sítě cizí                            | — síť s NV  |
|   | — kolektor, kabelovod                             |

SITUAČNÍ VÝKRES - POLYGON 1, list kladu P1-8












LEGENDA

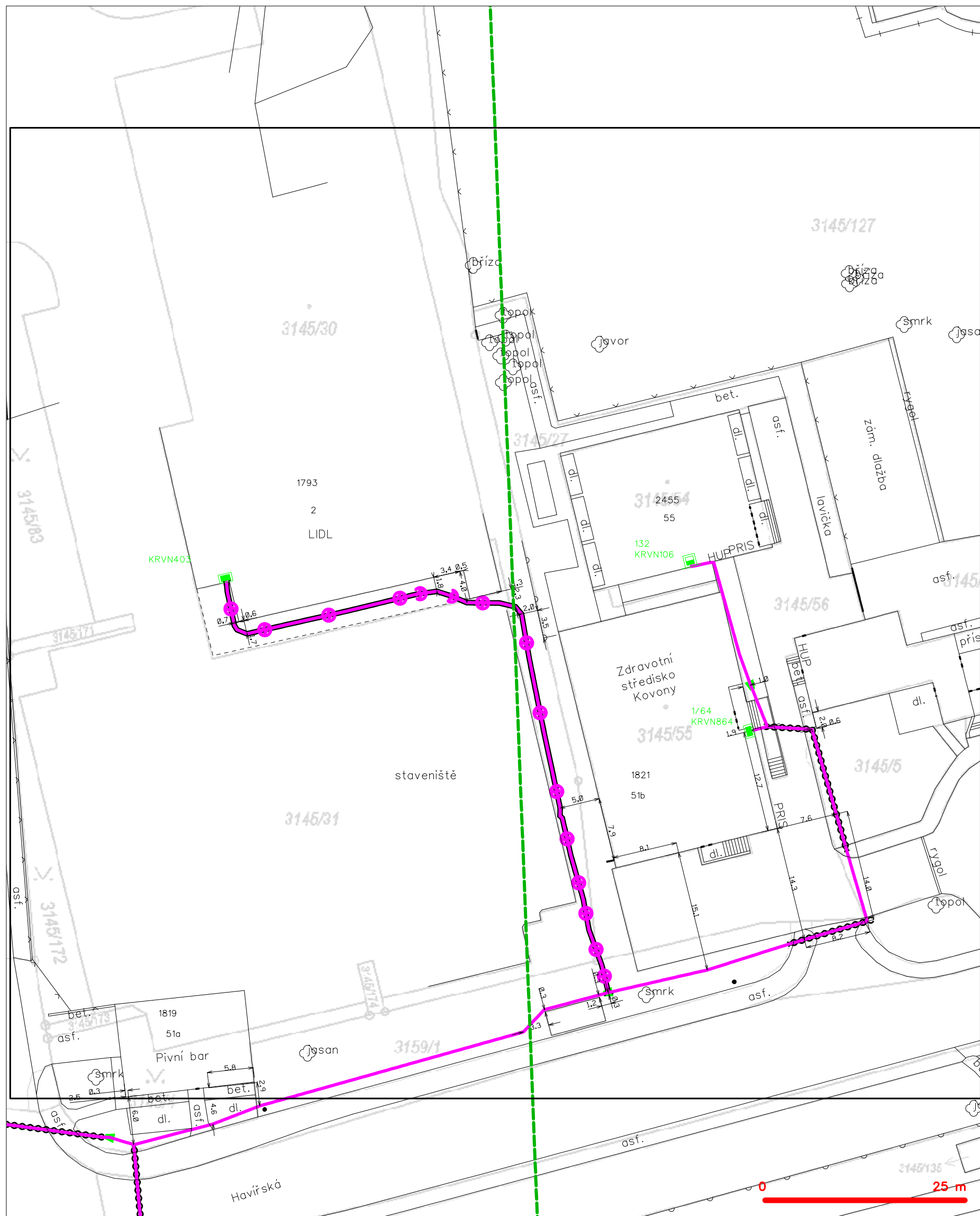
- |  |   |  |   |
|--|---|--|---|
|  | hranice zájmového území k vyjádření           |  | nezaměřený průběh optického kabelu, HDPE trubky |
|  | NV přípojka, území s NV přípojkou CETIN       |  | nebo souběh optického a metalického kabelu      |
|  | zaměřený průběh metalického kabelu            |  | radiové sítě, ochranné pásmo radiové sítě       |
|  | zaměřený průběh optického kabelu, HDPE trubky |  | nadzemní sítě                                   |
|  | nebo souběh optického a metalického kabelu    |  | neprovazované sítě                              |
|  | nezaměřený průběh metalického kabelu          |  | podzemní sítě cizí                              |
|  | nadzemní sítě cizí                            |  | sítě s NV                                       |
|  |   |  | koše, kabelovody                                |

This is a detailed cadastral map of a residential area in Brno, showing property boundaries, buildings, and infrastructure. The map includes various annotations such as 'Zakladatelská', 'Sportovní', and '8x sušák'. It also features a scale bar at the bottom right indicating 25 meters.

The map shows several residential plots, each with a unique identifier (e.g., 3175/1, 3175/2, 3175/3, 3175/4, 3175/5, 3175/6, 3175/7, 3175/8, 3175/9, 3175/10, 3175/11, 3175/12, 3175/13, 3175/14, 3175/15, 3175/16, 3175/17, 3175/18, 3175/19, 3175/20, 3175/21, 3175/22, 3175/23, 3175/24, 3175/25, 3175/26, 3175/27, 3175/28, 3175/29, 3175/30, 3175/31, 3175/32, 3175/33, 3175/34, 3175/35, 3175/36, 3175/37, 3175/38, 3175/39, 3175/40, 3175/41, 3175/42, 3175/43, 3175/44, 3175/45, 3175/46, 3175/47, 3175/48, 3175/49, 3175/50, 3175/51, 3175/52, 3175/53, 3175/54, 3175/55, 3175/56, 3175/57, 3175/58, 3175/59, 3175/60, 3175/61, 3175/62, 3175/63, 3175/64, 3175/65, 3175/66, 3175/67, 3175/68, 3175/69, 3175/70, 3175/71, 3175/72, 3175/73, 3175/74, 3175/75, 3175/76, 3175/77, 3175/78, 3175/79, 3175/80, 3175/81, 3175/82, 3175/83, 3175/84, 3175/85, 3175/86, 3175/87, 3175/88, 3175/89, 3175/90, 3175/91, 3175/92, 3175/93, 3175/94, 3175/95, 3175/96, 3175/97, 3175/98, 3175/99, 3175/100). The map also shows various buildings, including houses, garages, and commercial buildings. The map is divided into several sections by streets and boundaries. The map is oriented with North at the top. The map is a technical drawing with a scale of 1:1000. The map is a cadastral map. The map is a map of a residential area. The map is a map of Brno. The map is a map of the Czech Republic. The map is a map of Europe. The map is a map of the world.

	nezaměřený průběh optického kabelu, HDPE trubky
	nebo souběh optického a metalického kabelu
	radiové sítě, ochranné pásmo radiové sítě
	podzemní sítě
	neprovazované sítě
	 kolektor, kabelová
	podzemní sítě cizí
	sítě s NN

# SITUAČNÍ VÝKRES - POLYGON 1, list kladu P1-10

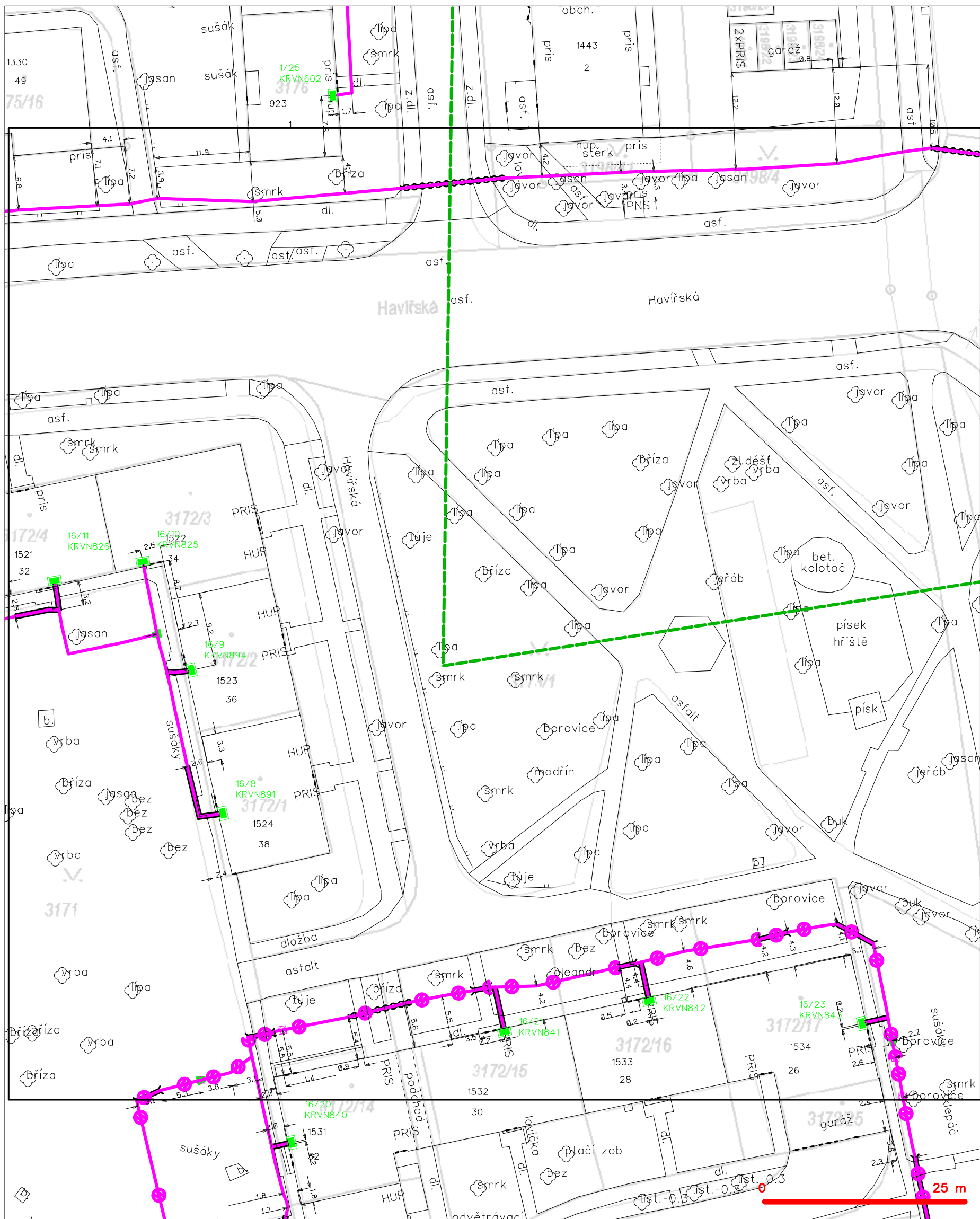


## LEGENDA









- |   |   |   |   |
|---|---|---|---|
| — | hranice zájmového území k vyjádření           | — | nezaměřený průběh optického kabelu, HDPE trubky |
| — | NV přípojka, území s NV přípojkou CETIN       | — | nebo souběh optického a metalického kabelu      |
| — | zaměřený průběh metalického kabelu            | — | radiové sítě, ochranné pásmo radiové sítě       |
| — | zaměřený průběh optického kabelu, HDPE trubky | — | nadzemní sítě                                   |
| — | nebo souběh optického a metalického kabelu    | — | neprovázané sítě                                |
| — | nezaměřený průběh metalického kabelu          | — | podzemní sítě cizí                              |
| — | nadzemní sítě cizí                            | — | sítě s NV                                       |



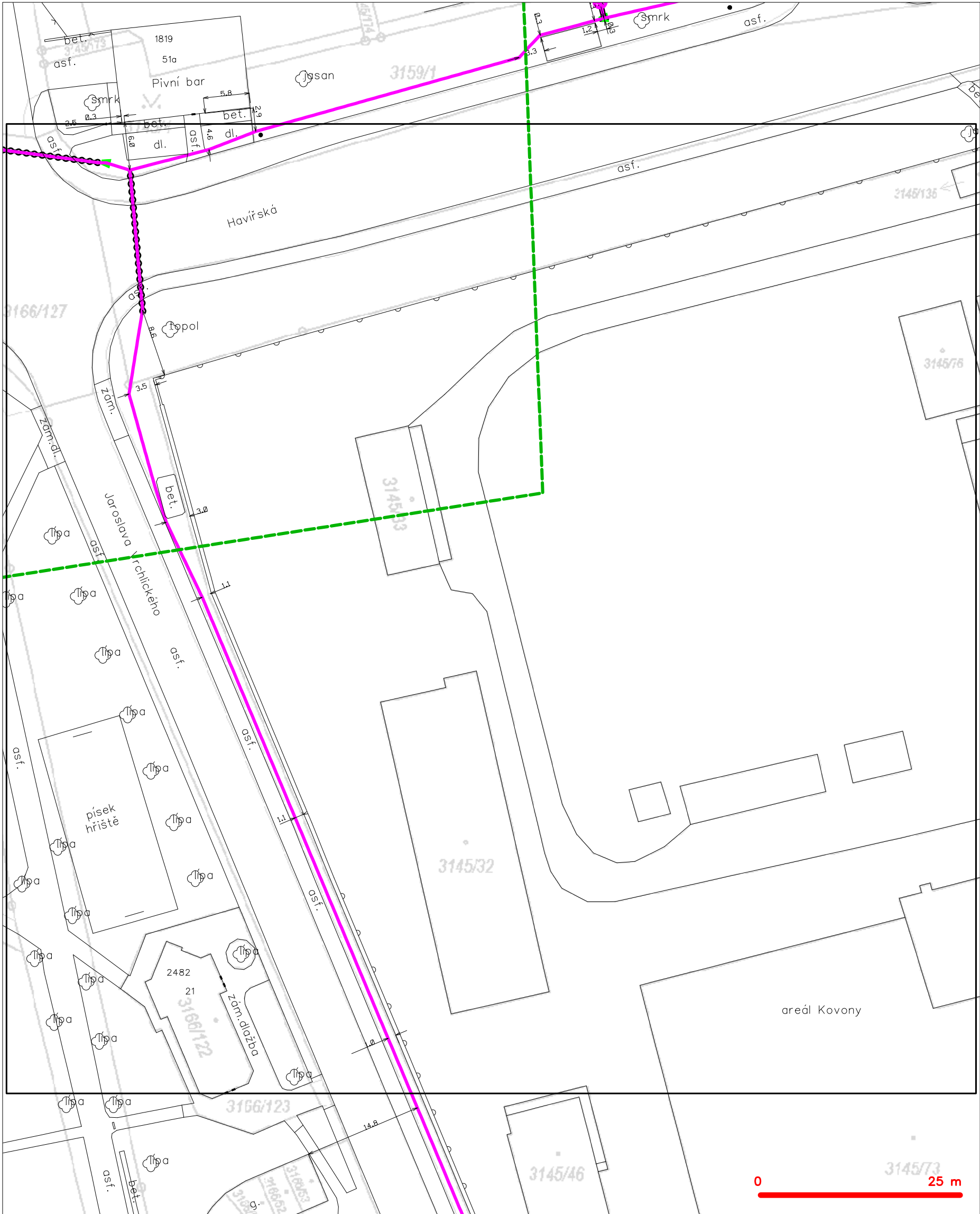
SITUAČNÍ VÝKRES - POLYGON 1, list kladu P1-11



## LEGENDA

- |   |   |   |   |
|---|---|---|---|
|  | hranice zájmového území v vyjádření           |  | nezaměřený průběh optického kabelu, HDPE trubky |
|  | NV přípojka, území s NV přípojkou CETIN       |  | nebo souběh optického a metalického kabelu      |
|  | zaměřený průběh metalického kabelu            |  | radiové síť, ochranné pásmo radiové sítě        |
|  | zaměřený průběh optického kabelu, HDPE trubky |  | podzemní síť                                    |
|  | nebo souběh optického a metalického kabelu    |  | neprovazované síť                               |
|  | nezaměřený průběh metalického kabelu          |  | podzemní síť cizí                               |
|  | podzemní síť cizí                             |  | síť s NV  |

SITUAČNÍ VÝKRES - POLYGON 1, list kladu P1-12



LEGENDA

- |   |   |   |   |
|---|---|---|---|
| — | hranice zájmového území k vyjádření           | — | nezaměřený průběh optického kabelu, HDPE trubky |
| — | NV přípojka, území s NV přípojkou CETIN       | — | nebo souběh optického a metalického kabelu      |
| — | zaměřený průběh metalického kabelu            | — | radiové sítě, ochranné pásmo radiové sítě       |
| — | zaměřený průběh optického kabelu, HDPE trubky | — | nadzemní sítě                                   |
| — | nebo souběh optického a metalického kabelu    | — | neprovazované sítě                              |
| — | nezaměřený průběh metalického kabelu          | — | podzemní sítě cizí                              |
| — | nadzemní sítě cizí                            | — | sítě s NV                                       |
- [ ]=== kolektor, kabelovod